
















-  CAMINO DE 6 mts ZONA DE PRESIÓN
-  CAMINO DE 5 mts ZONA DE PRESIÓN
-  CAMINO DE 4 mts ZONA DE PRESIÓN
-  CAMINO DE 6 mts ZONA DE GRAVEDAD
-  CAMINO DE 5 mts ZONA DE GRAVEDAD
-  CAMINO DE 4 mts ZONA DE GRAVEDAD
-  COLECTOR
-  COLECTOR EXISTENTE LIMPIEZA
-  RIO ARLAS
-  CORREDOR AMBIENTAL
-  CAUCE GENERAL
-  EJE RAMAL ARGA
-  LOSA SOBRE CAUCE GENERAL



**INTIA**  
Instituto Tecnológico de Navarra

**Gobierno de Navarra**

PROYECTO DE ACTUACIONES EN REGADÍO DEL SECTOR XXII-ARGA 3 DE LA AMPLIACIÓN DE LA 1ª FASE DE LA ZONA REGADÍO DEL CANAL DE NAVARRA

DIRECCIÓN DE PROYECTOS  
Iñaki Aguirre López

AGUAS DE NAVARRA  
DIRECCIÓN TÉCNICA  
Iñaki Aguirre López

CONSEJO REGULADOR DE NAVARRA  
AUTOR  
Iñaki Aguirre López

ESCALA  
A: 1:10.000  
CONTRATO: 1/2014

FECHA: DICIEMBRE DE 2014

DESIGNACIÓN  
PLANTA DE CAMINOS Y COLECTORES

PÁGINA  
7.1  
1 de 1